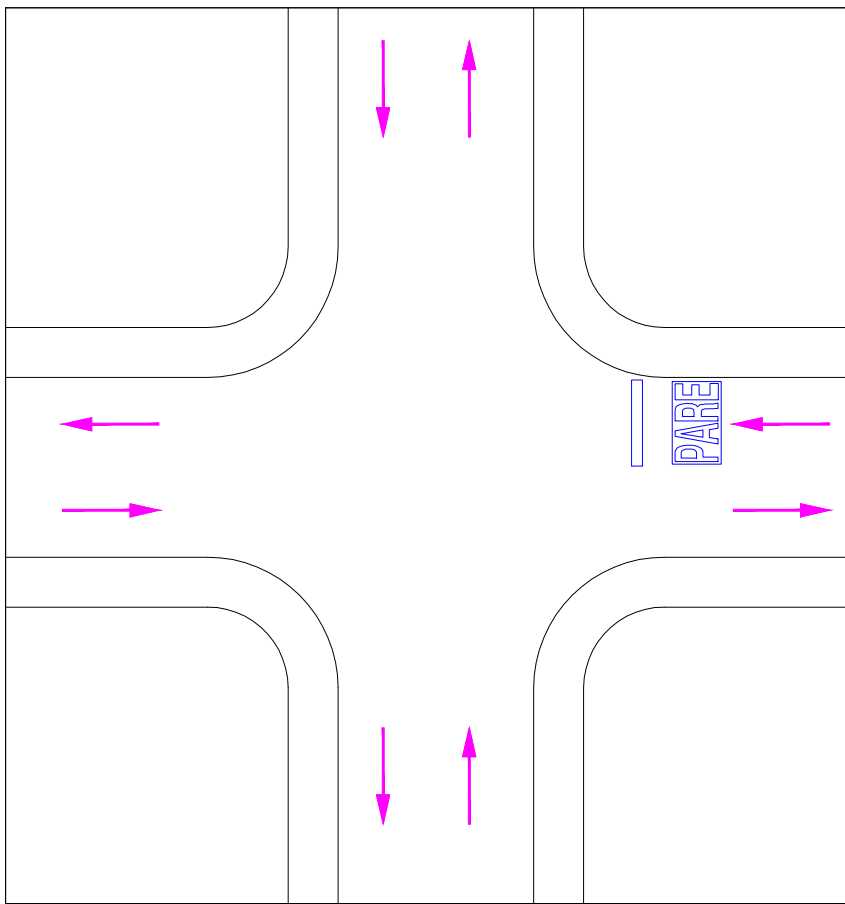


Levantamento Planialtimétrico
Escala 1:1000

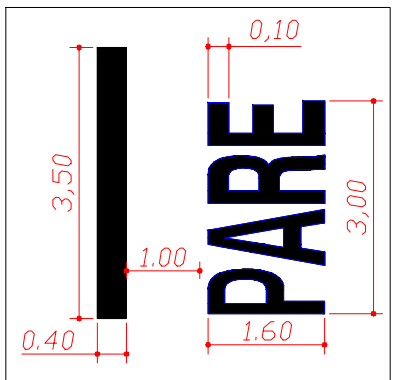


DETALHE CRUZAMENTO
ESCALA 1:750

PLACAS DE IDENTIFICAÇÃO DE LOGRADOURO			
TIPO	UNIDADE	QUANTIDADE	TOTAL
PLACAS DE IDENTIFICAÇÃO DE RUAS (PL)	UN	6	6

PINTURA DE SINALIZAÇÃO HORIZONTAL				
TIPO	UNIDADE	UNITÁRIO	QUANTIDADE	TOTAL
PINTURA DEFINITIVA PARE e FAIXA DE RETENÇÃO	m²	3,65	18	65,70
				65,70

RELAÇÃO DE SINALIZAÇÃO VERTICAL					
ITEM	DESCRIÇÃO	CÓDIGO	QUANTIDADE	DIMENSÕES UNITA. (m²)	ÁREA TOTAL (m²)
1	Parada obrigatória	R-1	18	0,1325	2,39
2	Velocidade máxima permitida	R-19	8	0,1257	1,00
TOTAL					3,39



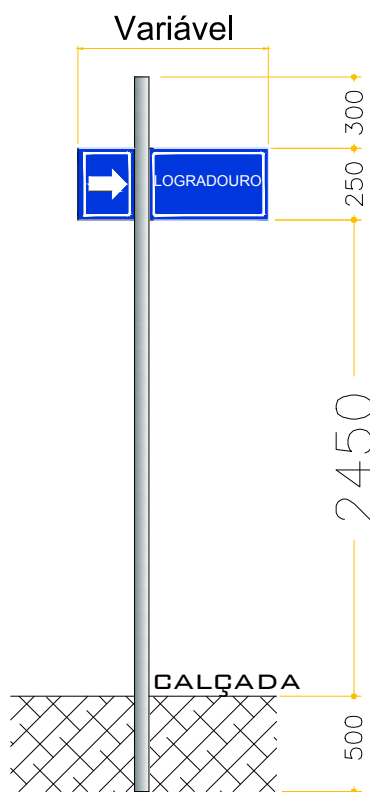
DETALHE PARE E FAIXA DE RETENÇÃO
SEM ESCALA

LEGENDA

- R1 PLACAS SINALIZAÇÃO TIPO R1
- PL PLACA DE LOGRADOURO
- R19 PLACAS SINALIZAÇÃO TIPO R19
- SENTIDO DE DIREÇÃO (NÃO SERÁ DEMARCADA)
- FAIXA DE RETENÇÃO
- PARE LEGENDA TRANSVERSAL AO FLUXO VEICULAR

AREA DA PLACA R19	AREA DA PLACA R1	AREA DA PLACA R2
AREA DA PLACA $A = \frac{\pi \times D^2}{4}$ $A = \pi \times 0,40^2 = 0,1257m^2$	AREA DA PLACA $A = 2.a.s$ $A = 2 \times 0,1657 \times 0,40 = 0,1325m^2$	AREA DA PLACA $A = a.b$ $A = 0,45 \times 0,25 = 0,1125m^2$

PLACA DE IDENTIFICAÇÃO DE VIAS A SEREM IMPLANTADAS PELO MUNICÍPIO



DETALHE GENÉRICO
SEM ESCALA (MEDIDAS EM MM)

PREFEITO MUNICIPAL

PROFISSIONAL RESPONSÁVEL
WAGNER SILVEIRA
C.R.E.A./SP 506.005.510-9
Nº DA ART: 28027230190882643

PREFEITURA MUNICIPAL DE BEBEDOURO
ADM. 2017/2020
DEPARTAMENTO DE ENGENHARIA E OBRAS

OBJETO:Obras de Qualificação Viária em Diversas Ruas do Município
TÍTULO: Prospecção Nº. 336351 Via Desenvolve - SP
PLANTA: SINALIZAÇÃO VIÁRIA VERTICAL E HORIZONTAL- RUA VASCO GIGLIOLLI
PROFISSIONAL RESPONSÁVEL: WAGNER SILVEIRA
CREA:506005510-9
Nº DA ART:

DATA	NOME
DES: 10/09/2018	VICTOR
REV: 12/02/2019	VICTOR
REV: 07/05/2020	VICTOR
REV: 12/05/2020	NASSER
INDICADAS	
DESENHO Nº	
RECA-5/14	